

CLUBBLAD

MEI 2021, NR 47-5




# NIEUWS



**In dit nummer o.a.**

- **Lentewandeltocht Testen voor Toegang**
- **LPS: Nieuws Int. Wandelevenement**
- **Maas en Heuvelland**
- **Hertog Hendrikpad**
- **Bijlage: Notulen ALV 2020 en jaarverslagen**





**M.V.D. HEIJDEN**  
**AUTOCENTRUM ZIJTAART**

[WWW.MVDHEIJDENZIJTAART.NL](http://WWW.MVDHEIJDENZIJTAART.NL)

**PASTOOR CLERCXSTRAAT 34**  
**5465 RH ZIJTAART, 0413-363374**  
**INFO@MVDHEIJDENZIJTAART.NL**

*Het autobusbedrijf waar U  
het beste mee UIT bent !*



Sint-Oedenrode Tel. 0413-472545

**LANDSCHAP**  
reisboekwinkel

LANDKAARTEN REISGIDSEN ATLASSEN GLOBES  
WANDELKAARTEN TAALGIDSEN FIETSKAARTEN  
FOTOBOEKEN LANDENINFORMATIE REISVERHALEN

[www.landschapreisboekwinkel.nl](http://www.landschapreisboekwinkel.nl)

[info@landschapreisboekwinkel.nl](mailto:info@landschapreisboekwinkel.nl)

T 040 2569653

ook te volgen op Facebook

Ontdek natuur  
'dichtbij huis

Bescherm de  
prachtige  
natuur bij u  
om de hoek  
U krijgt er  
veel voor terug!



**GRATI**  
welkomst  
pakket



**Uw jaarkaart is  
geld waard!**

Profiteer van de vele kortst  
(meer dan 100 euro voordeel!)



**Brabants Landschap**

[www.brabantslandschap.nl/word-bescherm](http://www.brabantslandschap.nl/word-bescherm)

**De Vresselse Hut**  
de gezelligste 'Hut' in de regio



Al meer dan 40 jaar het adres voor  
bruiloften, recepties, bedrijfsfeesten,  
vergaderingen en kinderfeesten.

t 0499 472 870 • [www.devresselsehut.nl](http://www.devresselsehut.nl)



## IN DIT NUMMER



## COLOFON

### Redactie OLATNieuws

Mariet Ahlers  
 Lineke den Boer (*eindredactie, vormgeving*)  
 Lies Wesseling  
 Gerda Woestenberg (*coördinatie*)  
 Frans van den Boom, Noud Wijn (*fotografie*)  
 Otto Ahlers (*archivering, techniek*)  
 Joop Wesseling (*bestuursafgevaardigde*)

### Inleveren kopij volgend nummer

t/m 23 mei 2021  
[olatnieuws@olat.nl](mailto:olatnieuws@olat.nl)

### Website-redactie

Petra Rommers (*coördinatie*)  
 Ankie van Boxtel, Mariet Ahlers  
 Otto Ahlers (*websitebeheerder*)  
[websiteredactie@olat.nl](mailto:websiteredactie@olat.nl)

### Ledenadministratie & abonnementen

Jet Dreesen  
 Groot Paradijs 29, 5611 KA Eindhoven  
 040-2903060 of [leden@olat.nl](mailto:leden@olat.nl)

### Druk

Drukkerij SNEP BV, Eindhoven

ISSN 1570-4831



## VOORWOORD

Sinds februari 2020 ben ik officieel bestuurslid van onze mooie wandelclub. Ook al zijn de wandelingen het afgelopen jaar grotendeels niet doorgegaan, toch hebben wij niet stilgezeten.

We hebben gekeken wat er allemaal toch mogelijk was en hebben zo nog een paar mooie wandeltochten kunnen aanbieden.

Is het u ook opgevallen dat er regelmatig informatie, een nieuwe hoofdfoto en een andere spreuk op de website verschijnt? Dit wordt verzorgd door Petra Rommers, Mariet Ahlers en mijzelf. Vaak zijn het makkelijke dingen die we verzorgen, maar heel af en toe komt er een nieuw onderwerp op de website bij en dan moet je toch even heel goed nadenken. De meeste informatie plaatsen we ook nog op Facebook en we beheren de reacties die daarop komen. Het beheer van de website en van Facebook kost soms wel wat tijd, maar is heel leuk om te doen.

Medio 2020 ben ik ook nog toegetreden tot de commissie van de Wandelen op Dinsdag-groep (WoD). Helaas hebben we sinds maart 2020 slechts 3 keer met de groep kunnen wandelen: 2 pilotwandelingen en 1 georganiseerde wandeling.

De doelstelling van deze wandelgroep is om gezellig met elkaar in groepsverband te wandelen. Dit kunnen we nu vanwege de beperkende maatregelen niet. We wachten daarmee totdat we weer met tenminste 40 personen in de buitenlucht samen mogen komen. We kunnen dan in aangepaste vorm weer opstarten.

Ook al worden er momenteel nauwelijks wandeltochten georganiseerd, toch ga ik wekelijks op zondag aan de wandel (en regelmatig ook op dinsdag). De ene keer alleen, maar vaak met Anja en regelmatig voegen Sandra en Paul zich bij ons, om zo met zijn vieren het Brabantse (en heel af en toe het Limburgse) landschap nog meer te ontdekken.

Al gaat het ons goed af om routes zelf te maken of van internet af te halen, toch hopen wij ook dat er snel weer de mogelijkheid komt om op de normale manier met georganiseerde wandeltochten mee te kunnen wandelen, zowel in Nederland als in België.

Hopelijk kunnen we snel weer onder 'normale' omstandigheden elkaar zien, wandelen en bijkletsen.

-Ankie van Boxtel-  
 bestuurslid

De redactie verwelkomt alle bijdragen in woord en beeld van OLAT-leden en over OLAT-evenementen. Indien nodig kunnen stukken worden ingekort. Voor de inhoud van de advertenties in dit clubblad kan door het bestuur van OLAT en de redactie van het OLATNieuws geen enkele verantwoordelijkheid worden aanvaard. Bezoek ook onze website: [www.olat.nl](http://www.olat.nl)



## OLAT COMMISSIES

### Langeafstand- Prestatie- en Snelwandelen

Frank Marchand (*voorzitter*), Rob van Stuivenberg, Esther van der Velden  
[lps@olat.nl](mailto:lps@olat.nl)

### Dagwandeltochten

Ad Ketelaars (*bestuur/voorzitter*), Johan van de Sande, Mia Dielesen  
[dagtochten@olat.nl](mailto:dagtochten@olat.nl)

### Clubreizen

Ad Ketelaars (*bestuur*), Pierre Emans  
Isis la Croix (*informatie*)  
06-38255805 (18.00-20.00 uur)  
[clubreizen@olat.nl](mailto:clubreizen@olat.nl)

### OLAT Wandeldagen

Joop Wesseling (*bestuur/voorzitter*), Ad Ketelaars, Anneriet Janssen, Mia Dielesen (*secretariaat*)  
040-2552742  
[olat-wandeldagen@olat.nl](mailto:olat-wandeldagen@olat.nl)

### Wandelen op Dinsdag

Myriam van den Berg (*coördinator*)  
06-11838445  
[wod@olat.nl](mailto:wod@olat.nl)

### Avond4daagse

Joop Wesseling (*bestuur*)  
Ton Teerling 0492-342864

### Rooise Wandelingen

Joop Wesseling (*bestuur*)  
Ton Teerling 0492-342864  
Betsie van Mil 0413-475454  
Johan van de Sande 06-22304965

### Wandelgroep Oirschot

Marian van Son 06-12160535  
[oirschot@olat.nl](mailto:oirschot@olat.nl)

### Wandelpaden

Rob van Stuivenberg (*bestuur/alg. coörd.*)  
Jan van Berkel (*Airbornepad*)  
Theo Beelen (*Graaf van Hornepad*)  
Rob van Stuivenberg (*Hertog Hendrikpad*)

### Onderscheidingen

p/a Myriam van den Berg  
Kloosterstraat 26, 5391 AB Nuland  
[mvdberg@home.nl](mailto:mvdberg@home.nl)  
Voordrachten vóór 1 nov. indienen

### Technische ondersteuning

Otto Ahlers

### OVERIG

#### Boetiek/wandelgidsen

Daniëlle van Stuivenberg  
0499-461415 [boetiek@olat.nl](mailto:boetiek@olat.nl)

#### Overnachting Vierdaagse Nijmegen

Ad Ketelaars, Joop Wesseling  
Isis la Croix (*informatie*)  
06-38255805 (18.00-20.00 uur)  
[overnachting4daagse@olat.nl](mailto:overnachting4daagse@olat.nl)

#### Notuliste Bestuursvergadering

Mariet Ahlers

#### Vertrouwenscontactpersoon

Corry Nooyens  
06-51747572  
[vertrouwenscontactpersoon@olat.nl](mailto:vertrouwenscontactpersoon@olat.nl)



## BESTUUR



**Voorzitter**  
**Joop Wesseling**  
Dorpsveld 33  
5258 MA Berlicum  
06-53909953  
[voorzitter@olat.nl](mailto:voorzitter@olat.nl)



**Penningmeester**  
**Ad Ketelaars**  
Koninginnelaan  
108  
5491 JX Sint-Oedenrode  
0413-475824  
[penningmeester@olat.nl](mailto:penningmeester@olat.nl)



**Secretaris**  
**Petra Rommers**  
Lange Tiende 3  
4891 WZ Rijsbergen  
076-5964027  
[secretaris@olat.nl](mailto:secretaris@olat.nl)  
[p.rommers@olat.nl](mailto:p.rommers@olat.nl)




**Bestuurslid**  
**Rob van Stuivenberg**  
Venuslaan 39  
5694 TD Breugel  
0499-461415  
06-13017236  
[r.stuivenberg@olat.nl](mailto:r.stuivenberg@olat.nl)



**Bestuurslid**  
**Ankie van Boxel**  
Luzerne 16  
5076 HM Haaren  
0411-623303  
06-27237862  
[a.van.boxtel@olat.nl](mailto:a.van.boxtel@olat.nl)


Bankrekening: 1382.11.736  
t.n.v. OLAT Sint-Oedenrode  
IBAN: NL34 RABO 0138 2117 36  
BIC: RABONL2U



**Bestuurslid vacature**



**Kandidaat-Bestuurslid**  
**Marian van Son**  
Kerkheiseweg 13  
5298 VE Liempde  
06-12160535  
[m.van.son@olat.nl](mailto:m.van.son@olat.nl)



**Kandidaat-Bestuurslid**  
Rino Hamelink  
[r.hamelink@olat.nl](mailto:r.hamelink@olat.nl)

### DRAGERS VAN DE CORNELIS VAN MONTFORTTROFEE

Jan van de Ven; Theo Tromp; Piet Knoester; Marinus van Roosmalen; Hein Lenders †; Ad Verbakel †; Ad van Asten; Otto Ahlers

### ERELEDEN

Theo Tromp; Piet Knoester; Jan van de Ven; Jos Koolen †; Hein Lenders †; Marinus van Roosmalen; Ad van Asten; Ad Verbakel †; Toon van Wordragen; Joop Wesseling; Mariet Ahlers; Mia Dielesen

### LEDEN VAN VERDIENSTE

Jan Cortenbach; Tonnie en Bert † de Boer; Henk Plasman; Anton Stoop; Ad van Asten; Ben van der Velden; Ad Verbakel †; Mariet Ahlers; Mia Dielesen; Toon van Wordragen; Kees van Vessem; Sjaan Verbakel; Joop Wesseling; Frans Peters; Lineke den Boer; Antoinet Gooren †; Ad Ketelaars; Otto Ahlers; Jo Willems; Frank Marchand



### **KANDIDAAT-BESTUURSLID**

Ons OLAT-lid Rino Hamelink uit Best volgt vanaf begin april de bestuursvergaderingen van OLAT als kandidaat-bestuurslid.

Het bestuur is blij met zijn komst. Rino zal zich vooral gaan bezighouden met de commissie LPS (Lange Afstand-Prestatie-Snelwandelen).

### **ALGEMENE LEDENVERGADERING (ALV)**

Het is nog niet duidelijk wanneer er een fysieke Algemene Ledenvergadering gehouden kan worden.

Vooruitlopend hierop zenden wij u met dit nummer alvast de notulen en de jaarverslagen 2020 mee.

Kunt u dit thuis rustig doorlezen. Wel adviseren wij u dit exemplaar te bewaren tot aan de Ledenvergadering, want wij zenden het niet opnieuw toe. De agenda van de ALV volgt later, als duidelijk is wanneer deze vergadering wordt gehouden.

### **WET BESTUUR EN TOEZICHT RECHTSPERSONEN (WBTR)**

Het bestuur heeft uitvoerig het stappenplan besproken om te kunnen voldoen aan deze wet. Het stappenplan gaat nu naar de notaris om te bekijken waar de OLAT-statuten aangepast moeten worden om aan de wet te voldoen.

### **COVID-19 SUBSIDIE-AANVRAGEN**

Vanwege het wegvallen van diverse activiteiten derft OLAT inkomsten. De overheid komt naast het be-

drijfsleven ook sportverenigingen met verschillende subsidieregelingen tegemoet. Over het 4e kwartaal 2020 heeft OLAT een subsidieverzoek ingediend onder de TASO-regeling en over het 1e kwartaal 2021 onder de TVL-regeling. Nu is het wachten op een positieve toekenning.

### **OLAT TRAININGSWEEKEND 2022**

In 2022 zal het OLAT-trainingsweekend gaan plaatsvinden vanuit groepsaccommodatie De Roerdomp in Middelbeers, een goed alternatief voor 't Caves waar jarenlang het trainingsweekend is gehouden. Het is een nieuwe accommodatie met 4-persoonskamers.

### **WANDELGROEP OIRSCHOT**

De wandelgroep is weer opgestart. In coronatijd wordt er zowel op woensdagavond als op zondagmorgen gewandeld om de wandelaars beter te kunnen spreiden.

### **INTERNATIONAAL WANDELEVENEMENT**


Deze activiteit is verplaatst van het Pinksterweekend naar 9-10 oktober. Zie artikel elders in dit nummer.

### **ROOISE AVOND4DAAGSE**

De Rooise Avond4daagse in juni gaat niet door.

In plaats hiervan zal in juli een alternatieve Avond4daagse worden georganiseerd.

Nadere mededelingen hierover volgen in het OLAT-Nieuws van juni.





## AGENDA CLUBKAMPIOENSCHAP MEI/JUNI

Datum	Plaats	Organisatie	Afstand	Start	Punten	Bonus
30 april t/m 9 mei	virtuele tocht van Stg Je Grenzen Verleggen		110 km / 80 km		500-360	
Het OLAT Internationaal Wandelevenement wordt verplaatst naar 9 oktober 2021.						
27 mei t/m 6 juni	virtuele tocht RWV - Kennedymars voor actuele informatie zie website RWV		80 km		360	
12-jun	Amerongen	Cunera Pelgrimstocht	60 km	07.00-08.00	250	
13-jun	Tilburg - Hart van Br	Snelwandelen+ prestatie	20-10-5 km	13.00-14.00		zie schema
De Kennedymars van Rijsbergen is verplaatst naar 10-11 september.						
19-jun	Lauwerzijl	Stg 40 mijl	67 en 80 km	20.00	285-360	
19-jun	Oss	De Osse Maaskant	80 km	23.00	360	
21 t/m 27 juni	Liemers Posbankloop - Duiven virtueel in eigen omgeving		105 / 80 km		500-360	
26-jun	Veere	Veersemeer tochten	60 km	8.00	250	

Op de website van OLAT staat een kalender die steeds aangepast wordt. Houd deze website in de gaten voor het laatste nieuws.

## STAND CLUBKAMPIOENSCHAP

### STAND PER 23 APRIL 2021

1	Paul Jansen	416	1	M
2	Ad Bijnen	248	2	M
3	Erik Dikken	40	1	M

## OLAT INTERNATIONAAL WANDELEVENEMENT

Helaas moeten we melden dat het OLAT Internationaal Wandelevenement door covid-19 niet door kan gaan in het Pinksterweekend van 22 op 23 mei. De coronamaatregelen maken het organiseren van dit evenement (nog) niet mogelijk.

We verwachten echter dat het later in het jaar wel mogelijk moet zijn om het evenement verantwoord te organiseren. We hebben contact gehad met het Team Lange Afstand van de kWbn. Alle weekenden van de maand september zijn al volgeboekt in de kalender van de lange afstand.

**We hebben ervoor gekozen om het IWE te verplaatsen naar zaterdag 9 op zondag 10 oktober.**



## LEDENADMINISTRATIE

Jet Dreesen

Groot Paradijs 29

5611 KA Eindhoven

040-2903060 [leden@olat.nl](mailto:leden@olat.nl)

*Alle wijzigingen rechtstreeks doorgeven aan de ledenadministratie.*

*Het lidmaatschap gaat pas in als de verschuldigde bedragen zijn ontvangen.*

*Om in aanmerking te komen voor korting op het inschrijfgeld bij OLAT-tochten is het noodzakelijk uw ledenpas te tonen bij de inschrijving.*

### AANMELDINGEN

Dhr. Ger Naber, *Eindhoven*

Mevr. Leonie Maas, *Alphen*

Dhr. Klaus Müller, *Leopoldsbuurg, België*

Mevr. Wilma van de Wetering, *Sint-Oedenrode*

Mevr. Annet Haarselhorst, *Best*

Mevr. Marij Vermeltfoort, *Sint-Oedenrode*

Dhr. Jan Verschuren, *Hank*

### OVERLEDEN

Mevr. Clara van Dooren-van Rooij, *Best*

### IN MEMORIAM

**Clara van Dooren** is op 2 april op 75-jarige leeftijd overleden. Zij was 15 jaar lid van OLAT en vanaf het begin vrijwilligster op het startbureau van de Rooise Avond4daagse. Zij was een heel secure en vriendelijke kaartverkoopster en zij kwam daarvoor iedere avond met de fiets uit Best.

Dat zij ruste in vrede.



## OLAT-wandeltocht vanuit Nijnsel

Het was zaterdag 20 maart en we hadden er echt weer zin in om een wandeling vanuit Nijnsel te doen.

Toen we daar om 9.30 uur waren, was de Vresselse Hut helaas nog dicht voor een kopje koffie, dus we gingen maar meteen op pad om de gepijlde route van de 15 km volgen. Dat was richting Sint-Oedenrode.

Het was een mooie afwisselende route door het Vresselse Bos, over landerijen, langs de uitkijktoren en richting snelweg. Na deze met een viaduct overgestoken te zijn en een steil talud te zijn afgedaald, gingen we richting de Dommel en een heel stuk erlangs.

En zo kwamen we in het centrum van Sint-Oedenrode, waar wij bij bakkerij Van Doorn een koffie-to-go met wat lekkers erbij kochten. Het was prachtig weer, dus we konden op de rand van de muziektent van ons bakkie genieten.

Daarna verder nog door het dorp en langs het kasteel. Toen door een mooi natuurgebied en verder over een graspad langs de achterkant van de gebouwen van Babydump en het viaduct over de snelweg.

Zo kwamen we weer in Nijnsel.

Langs een mooie kerk en door het processiepark met zo te zien vernieuwde staties.

Daarna nog een splitsing waar de twee langste afstanden, 25 en 35 km, nog een klein ommetje maakten. Later de brug over de Dommel en nog een klein stukje door het Vresselse Bos.

Bij de Vresselse Hut genoten van de koffie-to-go en een praatje gemaakt met onze voorzitter Joop.

We hebben genoten van deze mooie en goed gepijlde route, echt een OLAT-waardige tocht. En we hadden deze zaterdag ook nog prachtig mooi weer.

*-Albert en Marja-*



**Op verzoek van kWbn hebben OLAT en RWV gezamenlijk een testwandeltocht in het kader van Testen voor Toegang georganiseerd. De routes van de Lentewandeltocht vanuit Boskant voerden onder meer door het populierenlandschap van De Scheeken, langs de rivier de Dommel, door De Geelders met zijn loofbossen en weiden en naar het streekpark Kienehoef met zijn prachtige vijvers.**

Aan deze wandeltocht namen 248 wandelaars deel. Er mochten 1.500 wandelaars deelnemen. In Friesland werd een dag eerder een soortgelijke wandeltocht georganiseerd.

Voor de organisatie in Boskant hadden OLAT en RVW (Rotterdamse Wandelvereniging) de handen ineen geslagen. Vooraf was er veel publiciteit in kranten en op radio en TV. Ook Wandel.nl besteedde aandacht aan deze wandeltocht.

De wandeltocht moest wel in zijn geheel door gemeente Meierijstad lopen, omdat we anders bij teveel instanties vergunning moesten aanvragen.

De wandelaars moesten zich laten testen (gratis) in een snelteststraat en de test mocht niet ouder zijn dan 40 uur. Inschrijfbewijs en testresultaat moest de wandelaar bij aanvang van de wandeltocht tonen.

TV Meierij heeft opnames van de wandeltocht gemaakt en interviews afgenomen.

OLAT begrijpt de reacties van de wandelaars die zich niet wilden laten testen, omdat ook OLAT haar twijfels had en daarover uitvoerig met kWbn van gedachten heeft gewisseld. Door mee te doen, konden we de wandeltochten van februari en maart vergelijken met deze wandeltocht.

Voorlopige conclusies van OLAT:

- slechts 20% van de wandelaars is bereid om zich te laten testen voor een wandeltocht
- de wandeltochten van februari en maart (doorstroomactiviteit) waren even veilig als deze wandeltocht (Testen voor Toegang)

- wandelen is een veilige buitenactiviteit waarbij men voldoende afstand kan bewaren tot medewandelaars
- OLAT organiseert geen wandeltochten meer waarbij men zich moet laten testen, maar eventueel nog wel wandeltochten als doorstroomactiviteit
- OLAT wil het liefst snel naar normale wandeltochten toe.

Voor degenen die zich niet wilden laten testen of verhinderd waren, staan vanaf 1 mei de routebeschrijving en de GPX-tracks op de website. Zo kan men alsnog op een geschikt tijdstip van de route genieten.

*-Ad Ketelaars-*





## Een andere wandeling dan anders

Nadat ik op 20 september 2020 naar Ammerzoden ben gereden om daar 3 klompenpaden te verkennen, wilde ik nu ook weer eens een klompenpad bewandelen, maar ja welke dan? Ik besloot om 2 paden te combineren. Mijn plan vervolgens in onze Alternatieve4daagse app gegooid en daarop gereageerde Anja dat ze wel interesse had. En zo geschiedde.

Op zondag 4 april gaat de wekker vroeg af, ik ga immers met Anja naar Doorwerth in Gelderland om daar de klompenpaden Dorenweertsepad en het Rosandepad te bewandelen.

We hebben afgesproken bij het Bomenpark in Heesch om vandaaruit in één auto verder te gaan naar het startpunt, kasteel Doorwerth, waar we rond 09.00 uur arriveren. Omdat ik al heb gezien dat het laatste stuk van het eerste pad vlak zou zijn, besluiten wij om dat als laatste te doen.

Via de schitterende binnenplaats van het kasteel duurt het niet al te lang totdat we gaan klimmen, de Boersberg op, om dan weer licht te dalen en zo bij de eerste bezienswaardigheid uit te komen, namelijk de 'Ijskelder', welke nu dienst doet als verblijf voor de vleermuizen.

Als we weer verder wandelen, komen we al snel uit bij de uitkijktoren. Uiteraard gaan we even naar boven om te genieten van het uitzicht. Helaas is het geen helder weer waardoor we niet heel ver weg kunnen kijken. We lopen over mooie bospaden, door holle wegen, dan weer klimmen en dan weer dalen. Een ding is zeker, we zullen vandaag veel calorieën verbranden.

Een half uurtje later wandelen we Landgoed Duno binnen, een heel mooi landgoed met een rijke geschiedenis. Ik heb een déjà vu, ik ben hier eerder geweest maar wanneer was dat dan? En dan zie ik het, ik zie de markering van het Airbornepad, het pad van onze wandelvereniging, dat ik samen met vele anderen heb bewandeld tijdens de Market Garden Herden-

kingswandeling onder leiding van Frank Marchand.

Achteraf blijkt dat wij deze markering regelmatig terugzien.

We wandelen onder de mooie brug door, verlaten het landgoed en komen aan in het dorp met de naam Heveadorp. Via een aantal mooie cottagewoningen komen we in het buitengebied, waar we even een welverdiende pauze houden op een bankje met een schitterend uitzicht.

Via Landgoed Oorsprong en de Valckeniersbossen komen we uit bij het punt waarbij we kunnen overstappen naar het tweede pad, het Rosandepad. We volgen het pad naar beneden om langs de weg en langs het pontje bij Driel naar het aansluitpunt te wandelen. Dit pontje zat ook in de Airbornewandeling.

Via een mooi smal pad lopen we richting de Oude Kerk in Oosterbeek. Aan de rechterkant is een

man met zijn kinderen een grote stapel met takken en bossen aan het maken, het blijkt dat dit het paasvuur wordt. Aangezien we nog heel wat kilometers te gaan hebben, blijven wij hier niet op wachten.

Aan de andere kant van het pad staat een statig pand. Op het moment dat Anja vraagt "Zullen hier mensen wonen?", krijgt ze van iemand die daar aanwezig is de opmerking "In ieder geval geen apen". Tja, dan moet je wel lachen. We wandelen richting en over camping Oosterbeeks Rijnsoever, welke gelegen is in de Rosandepolder. De uiterwaard draagt de naam van het verdwenen kasteel Rosande. In het weiland zijn alleen nog restanten van de grachten te zien.

Normaliter zien wij koeien of reeën in de weilanden staan, maar op dit moment niet, wat is het dan wel? We komen dichterbij en zien twee kamelen staan, gewoon in de wei, ongestoord aan het grazen.



Tegenover de kamelen gaan we weer een mooi pad in, in de verte zien wij erg veel rook en ... waar rook is, is vuur en dat is ook zo. We zien dat de Oude Kerk is gehuld in heel veel rook, wij vermoeden dat het paasvuur is aangestoken.

We wandelen onder en langs het spoor Arnhem-Nijmegen, alwaar we nog wat extra informatie lezen over Operatie Market Garden. Het viaduct waar wij bij staan, werd op 10 mei 1940 door de Nederlandse militairen opgeblazen om zo de doorgang van de Duitse troepen te vertragen. De sporen hiervan zijn zelfs nog te zien in het metselwerk.

Daarna gaan we verder om na een tijdje Landgoed Mariëndaal op te wandelen en daar op een bankje bij een vijvertje onze lunch te nuttigen. Ook hier is het schitterend en horen we de vele vogels fluiten. Nadat wij de inwendige mens weer tevreden hebben gesteld, vervolgen wij ons pad en wandelen onder het spoor door om daadwerkelijk het landgoed op te gaan. Na een paar mooie paden zien we een soort boog van takken c.q. struiken. Het blijkt dat dit de 'Groene Bedstee' is (nu is hij uiteraard niet groen).

Op de helling van het landgoed is hier een overdekte loofgang met een lengte van 400 meter aangelegd. Oorspronkelijk was deze be-

doeld om de dames de gelegenheid te geven wel buiten te wandelen maar niet in het directe zonlicht te komen. Daardoor konden ze voorkomen een bruingekleurde huid te krijgen, want bruin was toen de kleur van de landarbeiders en niet voor deftige dames.

Na een vrij steile beklimming lopen we langs de theekoepel en een opmerkelijke begraafplaats. Hier stoppen we niet, maar wandelen lekker door.

Niet heel veel later wijken wij wel van de route af en gaan we via de poort van het Airborne War Cemetery naar binnen. Ook al ben ik hier met de Airbornewandeling al geweest, toch maakt het weer een diepe indruk en niet alleen op mij, ook op Anja. Ik heb haar nog nooit zo stil meegemaakt.

Na ons rondje over deze indrukwekkende begraafplaats en een notitie in het boek achter te hebben gelaten, wandelen we door om na een tijdje Park Hartenstein in te wandelen. Bij het Airborne Museum Hartenstein kopen we een lekker kopje koffie. Als de uitbaatster hoort wat wij aan het wandelen zijn, krijgen we pardoes een extra paaseitje bij onze koffie.

Via een ander pad verlaten wij dit park om de Hemelse Berg op te wandelen en op het hoogste punt even stil te staan bij het Monument

Kneppelhout.

We wandelen dieper de bossen in en komen uit bij een mooie kleine waterval en iets verderop een 'grothuisje'. Je zult nu wel denken: "Woonde daar vroeger dan iemand?", maar dat was niet het geval. Het grothuisje dankt zijn naam aan het feit dat je onder de beek kon doorlopen en door de waterval naar buiten kon kijken. Erg grappig om te zien.

In de Klompenpaden-app zie ik dat we bijna het eind van dit schitterende Rosandepad naderen, maar niet nadat we eerst nog op het allerlaagste bankje van Nederland hebben gezeten. Zo'n bankje is ideaal voor mensen met korte benen.

Dan komen we bij het punt waar wij deze schitterende route zijn begonnen en er nu afscheid van gaan nemen. Maar we zijn nog niet klaar met wandelen, we hebben nog ca. 7 km voor de boeg voordat we weer bij Kasteel Doorwerth zullen zijn.

Via de overstaproute vervolgen wij het Dorenweertsepad en komen al snel uit bij een rond gebouw waar het water stroomt van de Seelbeek. Het gebouw blijkt een filterkelder te zijn welke behoorde bij de modelboerderij Huis ter Aa. Omdat het bankje dat erbij staat vrij is, maken wij er even gebruik van om een appeltje te nuttigen en het laatste beetje thee uit de thermoskan op te drinken.

Nu de tas lichter is dan toen wij aan deze schitterende dag begonnen, moet het laatste stukje van deze route een appeltje-eitje geval worden. We lopen weer Landgoed Duno op, maar draaien net voor een heel mooi pad linksaf richting de Hunneschans.

Dit blijkt een restant te zijn van een ringwalbrug, een ovale aarden wal met een diepe gracht eromheen. Erg bijzonder om dat zo eens te zien, maar we blijven er niet te lang bij stil staan, want we willen over dat mooie pad wandelen, wat niet lang daarna ook gebeurt.





Het blijkt een azaleepad te zijn. Helaas bloeit die nu niet, dus wij hebben een extra reden om hier, rond de tijd dat de azalea's op zijn mooist zijn, terug te gaan om nogmaals de route te wandelen, wellicht dan met onze wandelvrienden Sandra en Paul en ..... Wie zal het zeggen.

We laten de heuvels achter ons en wandelen richting het stuwencomplex van Driel. Net hiervoor slaan we rechtsaf om door de akkers langs de Nederrijn weer naar het beginpunt te wandelen. We verwisselen onze wandelschoenen voor makkelijke schoenen en rijden weer naar het Brabantse land. Bij aankomst bij de auto van Anja ligt er een bloem op haar auto met een kaartje erbij van een of ander zweverig gebeuren, dus we hebben lol dat haar dat weer moet overkomen. Zoals jullie kunnen lezen, hebben

wij een prachtige dag gehad met een schitterende route, in een geweldige natuur en perfect wandelweer.

Anja, bedankt weer dat je mee op pad bent gegaan en op naar de volgende (klompen)paden.

-Ankie van Bortel-



## PRIKBORD

### WANDEL NAAR JE WERKDAG

Op de dag die al jaren bekend staat als de Wandel naar je Werkdag, werd op 8 april heel werkend Nederland opgeroepen om te wandelen tijdens een (thuis)werkdag. Demissionair minister Cora van Nieuwenhuizen trapt de dag af met een wandelestafette:

*"Met het thuiswerken is het heel goed en gezond om af en toe dat ommetje te maken en naar buiten te gaan. Niet wandel naar je werk, maar wandel tijdens je werk. En laat je niet weerhouden door het weer!"*

Zij gaf het wandelstokje door aan Ankie van Dijk, directeur van Stichting Wandelnet. Zij liep op 8 april delen van de zogeheten weetingroutes (walking meeting routes) in Amersfoort. De estafette was namelijk tevens de lancering van drie weetingroutes. Wethouder Hans Buijtelaar ondertekende de Citydeal Ruimte voor lopen voor de gemeente Amersfoort. Amersfoort is een van de steden van de City Deal Ruimte voor Lopen die wandelen tijdens het werk stimuleert door wandelend vergaderen aantrekkelijk te maken. Een weeting maakt productiever, creatiever en gezonder.

Het wandelstokje ging via wethouder Hans Buijtelaar van gemeente Amersfoort naar Karen van Ruiten, programmadirecteur bij Alles is Gezondheid: *"Een weeting is een hele makkelijke en leuke manier om beweging te combineren met werk."*

Karen van Ruiten gaf het stokje door aan Sylvo Thijsen van Staatsbosbeheer en ging direct de volgende 'weeting' in. Via Marjan den Braber van Arcadis kwam het stokje als laatste terecht bij hoogleraar neuropsychologie en ambassadeur van de Ommetje-app (Hersenstichting) Erik Scherder. Hij gaf het estafettestokje aan werkend Nederland.

De Wandel tijdens je Werk-dag is een goede opstap om wandelen meer te integreren in organisaties. Wandelend Nederland ontdekte op 8 april de weetingroutes in eigen buurt en deelde massaal hun ervaring via #wandeltijdensjewerkdag. Omroep Brabant ging uren aan de wandel, Blond Amsterdam maakte een speciale illustratie en Jumbo legt uit hoe zij wandelen tijdens hun werkdag.

En dit gedrag moeten we met elkaar volhouden! Ankie van Dijk hoopt met de estafette een grote beweging te veroorzaken:

*"Uit onderzoek van Wandelnet (jan, 2021) blijkt dat een rondje lopen de meest populaire dagactiviteit van (thuis) werkend Nederland is. Met de Wandel tijdens je Werkdag-Estafette willen we dan ook de wandelbeweging op gang houden. Wandelen tijdens werk is niet alleen vandaag of tijdens de lockdown van belang. Dit wandelgedrag moeten we met elkaar vasthouden."*

Ontdek weetingroutes bij jou in de buurt en blijf je ervaring delen via #wandeltijdensjewerkdag

Bron: Persbericht Wandelnet d.d. 9 april 2021

**In het voorjaar is het extra genieten als je hobby wandelen is: prettige temperaturen, ontluikend groen en bloesems, vogels die zich weer laten horen. Dat is leuk in je eigen omgeving, maar nog leuker is het om weer eens een dagje een ander landschap op te zoeken, zoals we altijd deden met de clubreis van OLAT.**

In de herfst trokken Ad en ik er een paar dagen op uit in het echte Zuid-Limburgse heuvelland. Dit keer viel mijn oog op een tocht waarbij zowel het Maasdal als het hellingbos aan de andere kant van het spoor wordt verkend. In dit gebied hebben we nog nooit gewandeld, dus aantrekkelijk!

De start is vanaf NS-station Bunde, een dorp dat deel uitmaakt van de gemeente Meerssen, net ten noorden van Maastricht. De wandeling begint ten westen van het spoor. We wandelen al snel onverhard door het hellingbos. Het is meteen verrassend mooi en absoluut voorjaarsachtig. Het staat er vol met bosanemoontjes, speenkruid, pinksterbloemen en de blaadjes aan de bomen zijn frisgroen zoals ze dat alleen in de lente kunnen zijn! We steken verschillende kabelende beekjes over, waar we even het werk van jonge 'bruggenbouwers' bewonderen. Ik zie dat graag, kinderen in hun element!




Na enige tijd gaan we wat verder van het spoor af, richting Julianakanaal. Via het gehucht Brommelen lopen we tussen akkers en weiden door evenwijdig aan het kanaal en komen uit in Geulle. Even verderop steken we via een brug het kanaal over. Aan de overkant slingert een voetpad omlaag. Na het oversteken van een asfaltweg komen we langs een café. Daar zouden we in de rij kunnen gaan staan voor coffee-to-go, maar dat zou zonde zijn van onze eigen voorraad in

de thermoskan, toch?

We passeren de kerk van Geulle aan de Maas en even later komen we terecht op een doodlopende weg. Bij de enkele huizen die er staan is het nog een asfaltweg, maar al gauw wordt deze onverhard en nog verderop een karrenspoor. We gaan door een klaphek de dijk op. We lopen nu tussen het Juliana-kanaal en de Maas in, wat een prachtig uitzicht oplevert.

Tussen Eijsden en Maasbracht en dus ook bij Geulle hebben Rijkswaterstaat en natuurorganisaties gewerkt aan de herinrichting van het gebied. Dit om de rivier meer ruimte te geven om bij hoogwater meer veiligheid te kunnen bieden. Het verlaagde rivierbed en een extra geul zijn hier goed zichtbaar. Grote grazers lopen rond in dit geweldige stuk nieuwe natuur. Afhankelijk van de waterstand kun je hier ook als wandelaar door de uiterwaarden struinen. Dat moeten we natuurlijk proberen! Het is een uitdaging, dat moet gezegd. Het loopt niet gemakkelijk over de door de hoeven van de grazers hobbelig geworden ondergrond, waar tot voor kort water heeft gestaan en veel rommel ligt (ook veel plastic helaas) die er is achtergebleven. Maar na een poosje wordt het terrein toch echt té nat en moeten we het hogerop gaan zoeken. Er zit niets anders op dan een stuk terug te gaan, want we kunnen de nevengeul





niet oversteken zonder natte voeten c.q. een nat pak te halen. Toch was het leuk. Het heeft extra tijd gekost, maar dat is niet erg, het is tenslotte een Trage Tocht, waarvoor we de hele dag hebben 'gereserveerd'.

Via een klaphek belanden we weer op het fietspad langs de weg. Bij een informatiezuil even verderop nemen we weer een korte pauze op een picknickbank, met uitzicht op België aan de overkant van het water. We hebben vandaag echt de grens opgezocht! Als we hier naar de overkant zouden gaan, moeten we in quarantaine ...

We passeren een oude veerbel en een grenspaal en volgen een onverhard paadje dat een bosje inleidt, onderaan de helling. Bij een splitsing gaan we via een steil pad en een trap een zijdalletje in. Boven gekomen gaan we meteen weer omlaag en komen uit bij een brug over het Julianakanaal en steken dit over.

Hier, ten oosten van het spoor, begint een heel ander soort wandelbeleving, steeds op en neer door het hellingbos. Een prima training voor de stijg- en daalspijeren die we (te) lang niet hebben gebruikt ...

Allereerst komen we bij Kasteel Elsloo. Normaal gesproken zou dit een fantastische pauzeplek zijn. Het kasteel heeft een geschiedenis die teruggaat tot de Noormannen. Tot de 17e eeuw was het huidige complex een brouwerij met inpandige watermolen. Nu is het een hotel-restaurant, met prachtige tuinen waarvan een deel is ingericht als botanische tuin met zeldzame bomen en vele soorten varens. Helaas nu gesloten. We komen langs de theekoepel waar men ook vroeger van het uitzicht genoot en wandelen onder andere langs glooiende boomgaarden. We hebben geluk. Het is hier al wat warmer geweest dan in de rest van ons land en we kunnen dan ook genieten van de bloesems in de oude fruitbomen. Ook verderop komen we nog de nodige boomgaarden tegen.

Het kasteelpark gaat geleidelijk over in het Elsloër- en het Bunderbos. Het lintvormige bos is zo'n 6 km lang en wordt gevoed door talrijke beken die vanaf het plateau tot tachtig meter omlaag buitelen. Dit bos wordt gerekend tot een van de mooiste hellingbossen van ons land. Helemaal mee eens!

Na enige tijd wordt de weg een pad in de bosrand. We gaan via trappen omlaag en belanden bij een bankje bij een snelstromende beek met een houten bruggetje erover. Prima plek voor een rustmoment.

Het pad aan de overkant volgen we rechtdoor, omhoog. Op de (holle) paden die hierna volgen gaat het flink op en neer. We komen langs velden vol paardenbloemen. De apps PlantNet en BirdNet komen goed van pas om vast te stellen welke bloemen en vogels we zien en horen.

Een plant die in het voorjaar volop aanwezig is in dit bos is daslook, een beschermde plantensoort die sterk naar ui en geurt. Weer een ander zintuig komt hier aan de beurt ...

We passeren weer diverse beekjes met vlinderbruggetjes. De route voert ook over veldwegen, met de typische heggen erlangs. En langs grillige akkerranden die op enkele plekken weer worden onderbroken door stukjes bos. Afwisseling genoeg! De belofte van vooral onverharde paden wordt zeker waargemaakt.

We hebben volop genoten vandaag en rijden heel tevreden naar huis. Het is laat geworden. Over de 18-20 km hebben we zeker 6 uur gedaan! Maar ja, voor een Trage Tocht moet je de tijd nemen ...

We komen langs Nederweert en Leende, maar niemand hoeft hier uit te stappen. We hebben de hele dag in onze eigen bubbel vertoefd, alleen elkaars gezelschap. Eigenlijk is dat het enige minpuntje van deze dag, maar wel een belangrijk onderdeel. Medewandelaars worden gemist!

En een gezellig trappistje bij de finish is ook niet te versmaden. Ook daar moeten we op wachten tot we weer thuis zijn. Daar genieten we nog na en verheugen ons op vele gezellige clubreizen die weer gaan komen, zeker weten!

*Lineke den Boer en Ad Ketelaars*



Zo'n 2.000 jaar geleden liep de grens van het Romeinse Rijk dwars door Nederland. De limes krijgt dit jaar mogelijk de status van Unesco Wereld Erfgoed, maar ook zonder die status ben ik benieuwd naar de geschiedenis van de Romeinen in Nederland. Wat is er nog te zien in het huidige landschap? Alle reden om het Romeinse Limespad te lopen, een tocht van 275 km van Katwijk aan Zee naar Berg en Dal.

## Dag 5

### Woerden–Utrecht, 27 km

Tegenover het kasteel zie ik een rood-witte sticker. Ik steek de weg over en volg de markering een straat in. Al snel blij ik een NS-route te volgen in plaats van het Limespad. Oeps!

Dat is geen mooi begin van de dag. Terug dan maar en bij de brug als nog het jaagpad langs de Oude Rijn, die ik vandaag vrijwel de hele dag ga volgen.

Al snel loopt Monique me tegemoet, die vrijwel aan de route woont en bij wie ik even stop voor een gezellig praatje. Heerlijk om weer eens uitgebreid over niets anders dan wandelen en wandelreizen te kunnen praten. Na een dik uur ga ik weer verder en Monique loopt een stukje mee. Dat is maar goed ook, want ik ben mijn wandelgids vergeten! Bij de Geestdorp wachten we even en daar komt Peter al met mijn boekje aansnellen. Super! Het is behoorlijk fris en winderig, maar de slechte voorspellingen komen niet uit.

Aanvankelijk loop ik over een fietspad, later over een onverhard jaagpad. Zo kom ik uit bij Harmelen, waar een monument staat voor een ramp waar ik nog nooit van had gehoord, de treinramp bij Harmelen. Bij een botsing tussen twee treinen op 8 januari 1962 vielen 93 doden en 52 gewonden. Door dichte mist zag de machinist van de sneltrein van Leeuwarden naar Rotterdam een geel sein over het hoofd en kon bij het rode sein

niet meer op tijd stoppen. De trein boorde zich met 107 km per uur in de stoptrein van Rotterdam naar Amsterdam.

Dat zet me wel even aan het denken. Hoe vaak ben ik niet van Zwolle naar Rotterdam gereisd met diezelfde verbinding? Het is een akelig lange lijst met namen op het monument. Maar uiteindelijk was het voor mijn geboorte en ik heb er niet de emotionele binding mee als met een nationaal trauma als de Watersnoodramp.

Ik ga door, verder over het jaagpad het dorp in, waar in de kade-muur een steen is ingemetseld die herinnert aan de hoogwaterstand van 1624, toen de Lek overstroomde en de Lekdijk doorbrak.

Nooit geweten dat die traditie van het in metselen van hoogwaterstenen zou oud was. Een informatiebord laat zien dat het een enorme ramp geweest moet zijn.

Het ondergelopen gebied strekt zich uit van Utrecht naar Den Haag, Haarlem en Amsterdam. Ja, dan kan ik me wel voorstellen dat er een steen wordt ingemetseld om dit te herdenken.

De route volgt wat nu de Leidsche Rijn heet verder richting Utrecht. Alleen is er nu een weg bijgekomen en dat loopt toch een stuk minder fijn.

Wel verschijnen er Romeinse mijlpalen naar de weg die de afstand aangeven naar Fletione (Vechten) en Laurium (Woerden).

Vlak voor De Meern maak ik een klein ommetje naar de plek van een Romeinse wachttoren. En eenmaal in De Meern zelf verschijnen er talloze informatieborden die iets vertellen over het Romeinse leven.

In De Meern lag dan ook een castellum, de Hoge Woerd en er zijn veel resten, zelfs schepen gevonden. Op de plaats van het castellum staat nu een museum, maar de houten muur met kantelen en wachttorens geeft zeker een beeld van hoe indrukwekkend het castellum moet zijn geweest.

Eromheen ligt de aarde in eigenaardige bulten onder het gras. Het doet denken aan kleine grafheuvels, maar het zijn er zoveel. Dat zal toch niet?

Helaas is het museum gesloten en kan ik dus niet het Romeinse schip zien dat er is tentoongesteld. Buiten het castellum is een wachttoren nagebouwd en ook de weg ernaar toe is opvallend Romeins, want wegen bouwen, dat konden die Romeinen wel.

Via een redelijk groen fietspad loop ik verder richting Utrecht en het verbaast me hoe diep ik de stad in kan trekken zonder het gevoel te hebben in de stad te zijn.

Ik steek de Daphne Schippersbrug over en kuier langs een kanaal met woonboten door Lombok.

Daar wacht nog een laatste verrassing. Houtzaagmolen De Ster is niet alleen een molen, het hele complex er omheen is bijzonder





goed bewaard gebleven. Een smalspoor loopt in een vierkantje rond schuren, de woning van de molenaarsknecht en de molen zelf. Het voelt alsof ik eeuwen wordt teruggeworpen in de tijd. De geteerde balken stralen een rust uit die haast onmogelijk maakt. En dan steek ik de weg over en ben alweer bij het station.

## Dag 6

### Utrecht–Cothen, 30 km

In Utrecht is het even zoeken, maar na een lusje langs de singel ben ik dan toch bij de Dom, die compleet in de steigers staat voor een grote renovatie.

In de straat is in een metalen plaat de limes uitgetekend, erg mooi. Ik loop om de dom heen naar het plein, waar zoveel te zien is dat je er niet mee wekomt hier stevig door te lopen. Het plein smeekt om uitgebreid bekeken te worden, zelfs nu Domonder, het ondergrondse museum waar je de geschiedenis van Utrecht kunt bekijken, gesloten is.

Een beeld dat herinnert aan WOII steekt prachtig af tegen de geschilderde impressie van de dom in de 16e eeuw. Ervoor ligt een steen die Barend Blomsaet herdenkt, die zijn homoseksuele geaardheid in 1730 na martelingen met de dood moest bekopen. Er is een rune-steen uit Denemarken, gemaakt in het jaar 980, ter herinnering aan koning Harald die Denemarken en Noorwegen verenigde en de Denen tot het Christendom bekeerde. De steen is in 1936 door Denemarken aan Nederland geschonken en ik sta versteld dat een land afstand zou doen van zo'n indrukwekkend stuk erfgoed. Internet biedt uitkomst, het is een replica die wel in meer steden staat, zoals Parijs, Londen en Tokio. Na een laatste bewonderende blik op de waterspuwers en het prachtige gebouw van de universiteit loop ik dan toch verder langs de Oude Gracht en daar gaat het al niet veel sneller. Hoewel er werkzaamheden zijn aan de kademuuren, is het prachtig. Onder elke lantaarnpaal een beeldhouwwerkje, elke brug versierd. De brede gracht met zijn kelders en de

statige huizen erlangs nog stil, zonder toeristen en terrassen. Het ademt een serene sfeer waar ik niet zo maar aan voorbij kan gaan. Uiteindelijk kom ik aan de rand van de stad en via Lunetten loop ik de stad uit, waar de A12 zich luidruchtig kenbaar maakt. Iets van de route af zie ik een fort uit de Waterlinie en even later kom ik bij Fort Fectio, het grootste Romeinse castellum van Nederland. De afmetingen, weergegeven met betonnen lijnen in een groen veld, zijn inderdaad enorm, maar ik mis een uitzichtoren om ze goed op waarde te kunnen schatten. De route gaat verder door het naastgelegen fort Vechten van de Waterlinie, maar vanwege corona moet ik om het fort heenlopen. Na een kort stuk asfalt mag ik heerlijk modderen, al is er een heer die me ervoor waarschuwt en niets begrijpt van mijn vrolijkheid over al die modder. Na nog een laatste keer de A12 te zijn overgestoken kom ik door een veld waar wel twintig bunkers op een rijtje liggen. Weer de Waterlinie? Even later ben ik bij kasteel Rhijnauwen weer terug bij de Kromme Rijn, waar ik een redelijk druk jaagpad met een brede boog eerst om Bunnik heen volg en later ook om Odijk. De route is nu waarachtig mooi en groen, maar kasteel Beverweerd oogt iets te kitsch met zijn witte muren en gouden windvanen. Ik was van plan in Werkhoven te stoppen vandaag, maar heb nog energie over en ga door, over stukjes klompenpad en door leuke graspaden, waar een torenvalk kort voor me poseert op een



knotwilg. Na een behoorlijke lus langs de Oude Kromme Rijn (hoeveel Rijnen zijn er wel niet?) loop ik Cothen binnen en dan vind ik het wel mooi geweest voor vandaag.

*-Rinda Scheltens-  
(wordt vervolgd)*

*Meer lezen?*

*Kijk voor al mijn wandelverhalen nu op [www.likeahike.com](http://www.likeahike.com)*



**Vandaag ben ik gestart met het Hertog Hendrikpad. Ook dit pad is uitgezet door wandelvereniging OLAT. Na eerdere ervaringen met het Airbornepad en het Graaf van Hornepad zijn de verwachtingen hooggespannen. Dit pad loopt in een cirkel van 92 km in en rond Eindhoven.**

## Dag 1 op zaterdag 20 februari

Vanochtend vroeg met de nodige stress gestart. Ik was vergeten om de GPX-routes op mijn telefoon te zetten. Verder iets te laat opge staan om alles rustig aan te kunnen doen. Na een lekkere, korte douche snel de voeten verzorgd en in de auto gesprongen. Gelukkig via een sprint de trein gehaald in Sittard. Na een verder goede reis na 3 kwartier aangekomen in Eindhoven.

Zoals ik ook bij het Graaf van Hornepad heb gedaan: geen stempels maar foto's maken. De eerste was snel gemaakt: station Eindhoven.



Van hieruit linksaf geslagen om de Stationsweg over te steken. Hierna begon een mooie, soms minder duidelijk gemarkeerde route door Eindhoven. Ook hier weer de normale beelden van een lege spookstad.

Mooie route langs de Dommel door diverse parken. Op het eind kwam ik langs een plek waar Vincent van Gogh zijn schilderij van de Genneper Watermolen heeft gemaakt. Vanaf hier ben ik verder gegaan richting sportcentrum de Tongelreep. Daar bleek nog steeds de corona-teststraat te zijn. Ten opzichte van eind vorig jaar, toen ik hier langs kwam met het Airbornepad, was deze iets uitgebreid, waardoor ik een stuk heb moeten omlopen. Links erlangs kon niet meer, dan maar rechts achterlangs. Helaas via een erg drassig weiland, maar zonder natte voeten heb ik het pad weer bereikt. Ook dit bleek erg nat te zijn op sommige stukken. Na een mooi slingerend stuk werd Hotel Van der Valk bereikt. Ook dit was uitgestorven.

Gelukkig weinig tijd om hier veel over na te denken, want een volgend mooi park stond alweer te wachten. Na de passage van de kapel van Eikenburg ging het snel naar de doorgang onder de A2. Eindhoven werd langzaam maar zeker achtergelaten. Nu kwam ik bij het eerste echte stuk bos. In dit stuk bos werd weer een Brabants ven bereikt. Hier kwam ook een ander bekend pad erbij: het Pel-

grimspad. De paden gingen een stukje samen op tot de tweede stempelplaats: Hut van Mie Pils. Een mooi gelegen rustplek. Wat me de vorige keer al was opgevallen, bleek ook nu weer: deze rust is erg populair. Veel wandelaars en fietsers kennen deze locatie, dus erg druk. Daarom maar doorgelopen.

Het volgende stuk ging naar en door het Heezenerbosch. Hier was het prachtig. De heerlijke lentezon maakte het tot een echte wandeling. Overal om je heen fluitende vogels en hardwerkende spechten. De lente komt eraan. Nadat ik het Heezenerbosch achter me had gelaten, kwam een minder mooi stuk route: de weg naar Sterksel. Veel lange stukken tussen weilanden door. Helaas zijn dit soort delen niet te voorkomen. Aan de andere kant tik je wel snel wat kilometers weg. Vlak voor Sterksel heb ik helaas geen foto gemaakt van Ferme de Jean. Daarom net voor Sterksel het smalspoormonument als stempel gemaakt. In Sterksel een boterhammetje genuttigd om vervolgens aan het laatste stuk van de dag te beginnen.

Via wat asfalt werd weer een stuk bos bereikt. Dit zou grotendeels de







ondergrond voor dit deel zijn. Mooi rustig, af en toe een wandelaar en een fietser tegengekomen, heerlijk ontspannen. De Boschlaan werd dan ook makkelijk bereikt. Dit zou het einde van vandaag zijn. Toch ben ik verder doorgelopen want Heeze, en dus de trein, was binnen handbereik. Via een mooie omleiding kwam ik bij Kasteel Heeze uit. Ook hier weer erg veel volk op de been. Geef ze eens ongelijk, de temperatuur en het zonnetje maakten het erg aangenaam. Het centrum van Heeze was gehaald en daarmee de trein terug naar huis. Helaas deze keer met wat vertraging en vervangend vervoer naar Roermond. Voorlopig weer een echte OLAT-tocht.

## Dag 2 op zaterdag 27 februari

Vanochtend met de trein van Sittard naar Heeze zonder problemen. Aangekomen begon er al een flauw zonnetje door te komen, maar helaas bleef het wel fris. Gelukkig genoeg laagjes kleren aan. De tocht van vandaag zou gaan van Heeze naar de brug over het Wilhelminakanaal richting Son en Breugel.

Het eerste stuk ging richting Geldrop. Een mooi afwisselend stuk. Dan weer verhard, dan weer onverhard. Op dit stuk had OLAT ook een stukje omleiding liggen voor als er hoogwater zou zijn. Ondanks dat het winter is en de paden vrij vochtig kunnen zijn, heb ik de gok genomen om de omleiding niet te nemen. Gelukkig op dit deel geen

spijt van gehad. Het pad rond het Grootven was prima te doen voor de tijd van het jaar. Vandaag zat er ook een kruising met de A67 in. Hierna kwam binnen afzienbare tijd de Kleine Dommel in beeld.

Nadat Geldrop was bereikt, kwam er een stuk door de stad heen met een mooi pad langs de Kleine Dommel, waarbij ik tot twee keer toe werd getraceerd op mooie spiegelingen van graffiti in het water. Het leek soms wel of het zo bedoeld was. Na een prachtig stuk route werd de Hulsterbrug bereikt. Ook hier was weer een stuk omleiding gelegd. Na de eerdere ervaring had ik nu ook weer zoiets van: "Dat moet kunnen". Helaas was het nu misschien beter geweest de omleiding te nemen. De Kleine Dommel was een grote meander geworden. Wat een modder en geglibber. Ondanks alles toch blij dat ik dit stuk heb gedaan.

Als beloning kwam de Collse watermolen in zicht. Dit is een prachtige watermolen met een dubbel rad, die vandaag veel bekijks had van

diverse wandelaars en fietsers. Hiermee was Eeneind gehaald en daarmee ook Nuenen. Dit is het dorp van onze grote schilder Vincent van Gogh. De volgende wandeldag zal ik de extra route vanuit Nuenen lopen.

Vanaf dit stuk kwam er weer een mooi bosachtig deel richting Papenvoortse Heide. Dit was een stuk waar ik erg snel doorheen was. Langzaam maar zeker begon de maag wat te knorren en werd het tijd voor een lunchbreak. Dit zou ik gaan doen als ik een mooi plekje op de heide zou vinden. Op het einde van dit stuk is er de keuze om de normale route te lopen of de Vincent van Gogh-aftakking. Vandaag de normale route dus. Het stuk rond de Papenvoortse Heide is een echte aanrader voor een wandeling met mooi zonnig weer. Een gebied met mooie vergezichten en ongetwijfeld mooi bloeiende heide als de tijd daar is. Gelukkig had ik snel een fijn rustplekje gevonden.



Van rusten kwam vandaag weinig. Ik kreeg veel bezoek van hongerige honden die, net als ik, veel interesse hadden in mijn broodjes. Nooit geweten dat ik zoveel vrienden had. Diverse baasjes kwamen zich verontschuldigen voor het gedrag van hun trouwe viervoeters. Wat me het meest verbaasde was dat de grootste vreetzak onder de honden, de labrador, weinig tot geen interesse had. Daar hadden die twee van mij bij moeten zijn....

Wonderbaarlijk snel kwam ik op zo'n beetje het noordelijkste punt van de route: het Wilhelminakanaal.

Vanaf hier zou ik wat gehuchten passeren, o.a. Stad van Gerwen. Dit is letterlijk één straat met misschien 10 huizen. Wel mooi overigens. Hier een boerderij gepasseerd waar enkele kalveren te zien (en dus te fotograferen) waren. Dit is ook het stuk waar ik de volgende keer de Vincent van Gogh-route afsluit en het normale pad weer oppak. Dit is rond café De Kruijk. Een echte aanrader, maar helaas door corona gesloten. Vanaf hier was het nog een enkele kilometer om bij de brug te komen richting Son en Breugel. Hiermee zat dag 2 erop.

### Dag 3 op zaterdag 20 maart

De start was vroeg vandaag. Deze keer met de bus naar station Heerlen gegaan om van hieruit naar Eindhoven te reizen. Op station Eindhoven de bus gepakt om in Nuenen te komen. Gelukkig was het vandaag redelijk mooi weer met een flauw zonnetje, wat lopen tot een heerlijke bezigheid maakte.

Vandaag bewust voor de Vincent van Gogh-route gekozen. Deze schilder blijf ik een van de grootste meesters uit de vaderlandse kunst vinden. In Nuenen heb ik enkele mooie foto's van hem kunnen maken. Na Nuenen werd ik de bossen ingeloodst om langs wat waterige

paden richting Nederwetten te gaan. Onderweg weer diverse spechten horen kloppen. Zelfs een enkeling hoog in de bomen aan het werk gezien.

Nadat de samensmelting van de grote route met de Vincent van Gogh-route kwam, heb ik een stukje dubbel moeten lopen richting het Wilhelminakanaal. Dit was echter geen strop, want het blijft een mooi gebied om te lopen. Ook het stuk langs het kanaal met een kruisende Dommel is erg mooi. Na de splitsing richting Eindhoven werd de tocht naar het einde ingezet. Deze keer heb ik toch maar besloten om de omleiding i.v.m. hoogwater te volgen. Dit was zeker geen slechte keuze. Ook dit stuk was mooi, met verrassende uitkijkjes. Helaas bleek op het einde van deze omleiding een pijl verkeerd te staan (inmiddels doorgegeven aan OLAT).

Na de oversteek van de Sterrenlaan kwam ik op een bekend stuk pad uit. Eind vorig jaar heb ik het Airbornepad gelopen en dat liep, zij het tegengesteld, ook hier. Vorige keer liep ik in de herfst, nu in het voorjaar. Wat een verschil in beleving.



Langzaam maar zeker kwam Eindhoven in beeld. De route langs de Karpendonkse plas was prachtig (wel druk met veel sporters en wandelaars).

Op het einde van dit park werd koers gezet naar de Universiteit. Hier was een klein stukje niet te lopen i.v.m. sloopwerkzaamheden op het terrein. Gelukkig was de route wel snel weer op te pakken zonder extra kilometers. Nadat ik de Universiteit achter me had gelaten, kwam het station in zicht en dus jammerlijk het einde van deze derde mooie OLAT-tocht.

Alles bij elkaar genomen was dit weer als vanouds en OLAT-waardig. Ook deze tocht was goed gemarkeerd, zelfs het omleidingsstuk. Hopelijk gaan er meer van dit soort paden komen. Ik zie er in elk geval naar uit. Nogmaals mijn hartelijke dank voor deze route.

-Hugo Ranft-







## ONZE JARIGEN

De volgende personen willen wij feliciteren met hun verjaardag. Wij hopen dat zij deze dag in goede gezondheid kunnen vieren.

### MEI

16	Klaas Bakker	Vught
16	Rianne Couwenberg	Helmond
16	Janny Derkx	Waalre
17	Marc van Dijk	Waalre
19	Maarten van Haandel	Veghel
19	Annie van Langen-vd Ven	Sint-Oedenrode
20	Andrea van Gestel	Schijndel
20	Anne de Koning	Sint-Oedenrode
20	Riekie van de Ven	Eindhoven
20	Luc Westdorp	Sint-Oedenrode
20	Marianne van de Wiel	Best
21	Henk Kuiper	Eindhoven
21	Carin Rietveld	Beek en Donk
21	Coby Visser	's-Gravenhage
22	Boetje Huliselan	Drunen
22	Toos Kohlen-Meeuws	Someren
22	Jacq. van Rossum-van Gastel	Sint-Oedenrode
23	Hennie Hendriks	Wijchen
23	Nolly Kuppens	Liempde
24	Paula Hendriks	Groenlo
24	Govert Winterink	Helmond
25	Theo Beekmans	Gemert
25	Marga van Dulken	Eindhoven
25	Cees Punselie	Nijmegen
25	Connie Raijmakers-Volaart	Houten
25	Franny v.d. Ree	Maarheeze
25	Dorian van Zutven	Volkel
26	Ad Ketelaars	Sint-Oedenrode
26	Joke van de Vossenbergh	Eindhoven
27	Marianne van Heereveld	Geldrop
27	Frans Smits	Linne
28	Nelly van Herwijnen	Vught
28	Jan Leijtens	Best
28	Erika Merks	Oost West en Middelbeers
28	Maria van Sleuwen	Heeswijk-Dinther
28	Jan Vissers	Veghel
29	Willy Meijer	Eindhoven
29	Jan van Roosmalen	Sint-Oedenrode
29	John Schepens	Oirschot
29	Ellen Wilgenhof	Eindhoven
30	Maria Brans-Hulsel	Son en Breugel
30	Eric Kuenen	's-Hertogenbosch
31	Harry van Woerkum	Eersel
31	Mariette de Zeeuw	's-Hertogenbosch

### JUNI

1	Ad Bijnen	Schijndel
1	Walter van Mook	Oosterhout
1	Johanna van de Sande	Sint-Oedenrode
2	Jan Nelissen	Boxtel
3	Paula Janssen-Vervest	Sterksel
3	Tanny van de Ven-Hamels	Vught
3	Wil Wagemakers	Eindhoven
4	Maria van Deursen	Sint-Oedenrode
4	Frans van Hoof	Oost West en Middelbeers
4	Jan Spijkerboer	Sint-Oedenrode
5	Annie Keuzenkamp-van Beurden	Sint-Oedenrode
5	Frans Mandos	Helmond
5	Ineke Paulusse	Tilburg
5	Marijke Post	Son en Breugel
5	Paul Scholte	Eindhoven
6	Carla Duijn	Eindhoven
6	Jan Malipaard	Burgh-Haamstede
6	Ad Martens	Rijsbergen
6	Bert van der Meijden	Helmond
7	Jan van Nuland	Erp
7	Angeline van de Ven-van den Berg	Schijndel
8	Martin Kluijtmans	Sint-Oedenrode
9	Berry Dekkers	Schijndel
9	Carin Delisse	Eindhoven
9	Ben Heesackers	Sint-Oedenrode
9	Dirk Maassen van den Brink	Leiden
10	Henri Floor	Driebergen-Rijsenburg
10	Cor Oosterbosch	Knegsel
10	Jan Smit	Eindhoven
11	Regina van Gameren-Martens	Etten-Leur
11	Jo Gorris	Eindhoven
11	Ingrid Kruijzen	Oss
11	Tjeu Looijmans	Heeze
11	Christ Nillezen	Sint-Oedenrode
11	Wim van de Wittenboer	Eindhoven
11	Jan van de Wouw	Boxmeer
12	Ilona van der Heyden	Son en Breugel
13	Mai van den Akker	Sint-Oedenrode
13	Janet van Gennip	Eindhoven
13	Rob Hectors	Gemert
13	Jacques Smits	Son en Breugel
14	Richard Klein Bennink	Zutphen
14	Giel Westgeest	Sint-Oedenrode
15	Marjo van den Akker	Oirschot
15	Mies van Hoof	Sint-Oedenrode

# PASSIE

VOOR SPORT EN OUTDOOR



OOK VOOR OLAT CLUBKLEDING

Alleen voor **OLAT leden** op vertoon van OLAT-pas **10% directe kassa korting.**  
(Niet in combinatie met spaarsysteem en acties).

**1500m<sup>2</sup> avontuurlijk winkelplezier**

- Altijd 10% met Mantenkassspaarsysteem
- Gratis parkeren voor de deur
- Persoonlijke en deskundige bediening
- Vertrouwd adres sinds 1947



**ADVENTURE STORE**  
SPORT & OUTDOOR

bestellen 24/7  
[www.adventurestore.nl](http://www.adventurestore.nl)



WALKING - TRAVEL



SPORT - BIKING



FITNESS - RUNNING

Kastanjehoutstraat 3, Helmond 0492-523668 [www.adventurestore.nl](http://www.adventurestore.nl)

OLAT | WWW.OLAT.NL



[www.kroegske.nl](http://www.kroegske.nl)



## De koffie staat klaar

Het weer is volledig omgeslagen en we genieten dagelijks van een heerlijk zonnetje. Het ideale moment om er even op uit te trekken!

En mocht je nu de wandelschoenen onderbinden (of de fiets uit de schuur halen) leg dan even aan bij onze KOFFIE TO GO bar. Hier hebben wij lekkere warme en koude dranken voor onderweg, maar ook iets hartigs zoals warm appelgebak of een worstenbroodje. Zo kunnen we de innerlijke mens in deze tijd toch even verwennen.

De KOFFIE TO GO bar is gevestigd bij de ingang van de golfbaan (volg de borden)

Dinercafé 't Kroegske

Spoordonkseweg 80  
5688 KE Oirschot  
[www.kroegske.nl](http://www.kroegske.nl)

0499 - 57 36 71